

Beslut om inrättande av ett naturskyddsområde

Naturvårdslagen 47.1 §

Naturskyddsområdets namn och kod

Namn: Östra Kytjä naturskyddsområdet
Kod: YSA275641

Objekt

Kommun: Hyvinge
Fastigheter: 106-405-52-160 Kytjä
106-405-11-173 Marjamaa
Skyddsområdets yta: cirka 55,57 ha
Ägare: XXXXXXXXXX
Skyddsobjekt: Natura 2000

Området har märkts ut på kartan som följer med som bilaga till beslutet.

Beskrivning av området

Områdena som ska fridlysas hör huvudsakligen till Kytjä-Uusmin metsäalue Natura 2000 -området (FI0100051) som ligger i nordvästra Hyvinge. Det vidsträckta och sammanhängande skogsområdet har bevarats obebyggt och ödemarksbetonad. Området är ett skogigt högländ med en mycket varierande topografi och det är karakteriserat av många små vattendrag.

Områdena som ska fridlysas gränsar på flera ställen till befintliga naturskyddsområden. Tillsammans formar de ett beaktansvärt område på cirka 810 ha, som bildar ett alltmer sammanhängande nätverk av skyddsområden. Natura-naturtyper på området är västlig taiga; örtrika, näringsrika skogar med gran av fennoskandisk typ; skogbevuxen myr; öppna svagt välvda mossar, fattigkärr, intermediära kärr och gungflyn; lövsumpskogar av fennoskandisk typ och klippvegetation på silikatrika bergsluttningar.

Skogar som representerar västlig taiga är huvudsakligen grandominerande friska och lundartade moar med rikligt av död ved av olika rötklass. Talldominerande västlig taiga är ofta bergskog, som har klippvegetation på silikatrika bergsluttningar som en överlappande Natura-naturtyp.

Örtrika, näringsrika skogar med gran av fennoskandisk typ varierar från torra mesotrofiska lundar till fuktiga näringsrika typer. De mest representativa lundar finns ofta i bäckfåror. På området förekommer ställvis rikligt med ädellövträd och hassel.

Torvmarker är huvudsakligen små kärr eller kärrmyrar, men det finns också några öppna torvmarkstyper. Det mesta av områdets torvmarkstyper är hotade. Några av

Beslut
12.5.2026
LVV-U/52162/2026
Offentlig

torvmarkerna är dikade, men för det mesta har deras vattenhushållning bevarats i nära naturtillstånd. Lövsumpskogar är huvudsakligen klibbalsumpskogar.

I Kytjä delgeneralplan är området märkt huvudsakligen som jord- och skogsbruksdominerat område med naturskyddsvärden eller andra miljövärden och behov av friluftslivsledning (MU, MU-1, MU-2), och till en mindre del som naturskyddsområdet (SL).

Avtal

Tillstånds- och tillsynsverket och markägaren har kommit överens om inrättandet av ett naturskyddsområde, fridlysningsbestämmelserna och den ersättning som ska betalas i enlighet med 47 § 1 mom. i naturvårdslagen.

Tillstånds- och tillsynsverkets beslut

Tillstånds- och tillsynsverket inrättar det på den bifogade kartan utmärkta området som naturskyddsområde. Följande bestämmelser gäller inom naturskyddsområdet:

Inom området är det förbjudet att:

- avverka skog och andra skogsvårdsåtgärder;
- ta eller skada levande och döda växter, växtdelar och svampar;
- ta marksubstanser eller gruvmineral och att skada och ändra mark- och berggrunden;
- gräva diken, rensa och dämna upp vattendrag;
- uppföra byggnader, konstruktioner, vägar och stigar;
- göra upp eld, tälta och på annat sätt slå läger;
- fånga, döda eller ofreda ryggradsdjur eller förstöra deras bon, samt att fånga eller samla ryggradslösa djur;
- vidta andra åtgärder som ändrar på områdets landskapsbild, inverkar ogynnsamt på naturförhållandena eller på bevarandet av arterna.

Begränsning i rörelse- och vistelsefrihet

På området är det förbjudet att:

- röra sig med motorfordon.

Utän hinder av ovannämnda stadganden är det tillåtet att:

Beslut
12.5.2026
LVV-U/52162/2026
Offentlig

- plocka bär och nyttosvamp;
- jaga;
- avlägsna invasiva främmande arter;
- köra med motorfordon, när körningen hänför sig till skötsel av området;
- köra med motorfordon på körspår som markerats på bifogade kartor;
- underhålla befintliga diken för att bibehålla torrläggningssituationen utanför skyddsområdet;
- fälla enstaka träd som är farliga för väganvändning med Tillstånds- och tillsynsverkets samtycke;
- kartera särdragen och artbestånd på naturskyddsområdet;
- genomföra åtgärder enligt den skötsel- och nyttjandeplan som Tillstånds- och tillsynsverket godkänner.

Undantag från fredningsbestämmelserna

Enligt naturvårdslagen 54 § 1 mom. Tillstånds- och tillsynsverket kan i enskilda fall bevilja tillstånd att avvika från de fridlysningsbestämmelser som meddelats för ett privat naturskyddsområde, om avvikelserna inte äventyrar syftet med inrättandet av området och behövs för skötseln och användningen av området, för istandsättning av befintliga samhällstekniska konstruktioner och därtill hörande anordningar eller för forskning.

Skötsel och nyttjandeplan

En skötsel- och nyttjandeplan kan vid behov utarbetas för ett naturskyddsområde. I planen anges de åtgärder som behövs för att vårda och återställa naturmiljön, återställa områdets naturliga utveckling samt styra rekreativ användning. Tillstånds- och tillsynsverket kan godkänna skötsel- och nyttjandeplanen för ett privat naturskyddsområde, om markägaren har gett sitt samtycke till planen.

Ersättning

Tillstånds- och tillsynsverket betalar ersättning för ekonomiska förluster till följd av fridlysningsbestämmelserna. Ersättningen betalas räntefritt i en rat efter att beslutet om inrättande av naturskyddsområde vunnit laga kraft.

Motivering

Syftet med inrättandet av naturskyddsområdet är att skydda naturtyper som utgör grund för skydd av Natura-området och andra hotade naturtyper. Det är behövligt att skydda området för att bevara naturens mångfald och skönhet.

Beslut
12.5.2026
LVV-U/52162/2026
Offentlig

Området fyller förutsättningarna för inrättande av ett naturskyddsområde enligt 43.2 § i naturvårdslagen.

Tillämpade lagrum

Naturvårdslagen 43 § 2 mom och 47 §
Lag om elektronisk kommunikation i myndigheternas verksamhet 18 §

Antecknande i fastighetsregister och utmärkning i terräng

En anteckning om beslutet ska införas i fastighetsregistret. Utmärkningen av naturskyddsområden i terrängen föreskrivs i 59 § i naturvårdslagen och i miljöministeriets förordning om utmärkning av naturskyddsområden i terrängen (261/2016).

Sökande av ändring

Ändring i detta beslut kan sökas hos Helsingfors förvaltningsdomstol. Besväransvisning bifogas.

Detta dokument har godkänts i ämbetsverkets elektroniska ärendehanteringssystem. Ärendet har föredragits av överinspektör Janne Sormunen och avgjorts av gruppchef Ari Neuvonen. Beteckning av elektroniskt godkännande finns i slutet av dokumentet.

Bilagor

Karta över naturskyddsområdet
Karta över körspår där det är tillåtet att köra med motorfordon
Besväransvisning

Mer information om beslutet

Janne Sormunen, janne.sormunen@lvv.fi, tel. 029 5254 195

Distribution

Bevislig elektronisk delgivning: [REDACTED]
Hyvinge stad, kirjaamo@hyvinkaa.fi
Finlands naturskyddsförbund, Nylands distrikt, uusimaa@sll.fi
Offentlig delgivning, Tillstånds- och tillsynsverket webbplats

För kännedom

Forststyrelsen, kirjaamo@metsa.fi
Finlands skogscentral, kirjaamo@metsakeskus.fi
Nylands förbund, toimisto@uudenmaanliitto.fi

Antecknande av beslut i fastighetsregister

Beslut
12.5.2026
LVV-U/52162/2026
Offentlig

Lantmäteriverket, viranomaispaatokset@maanmittauslaitos.fi

Utan avgift

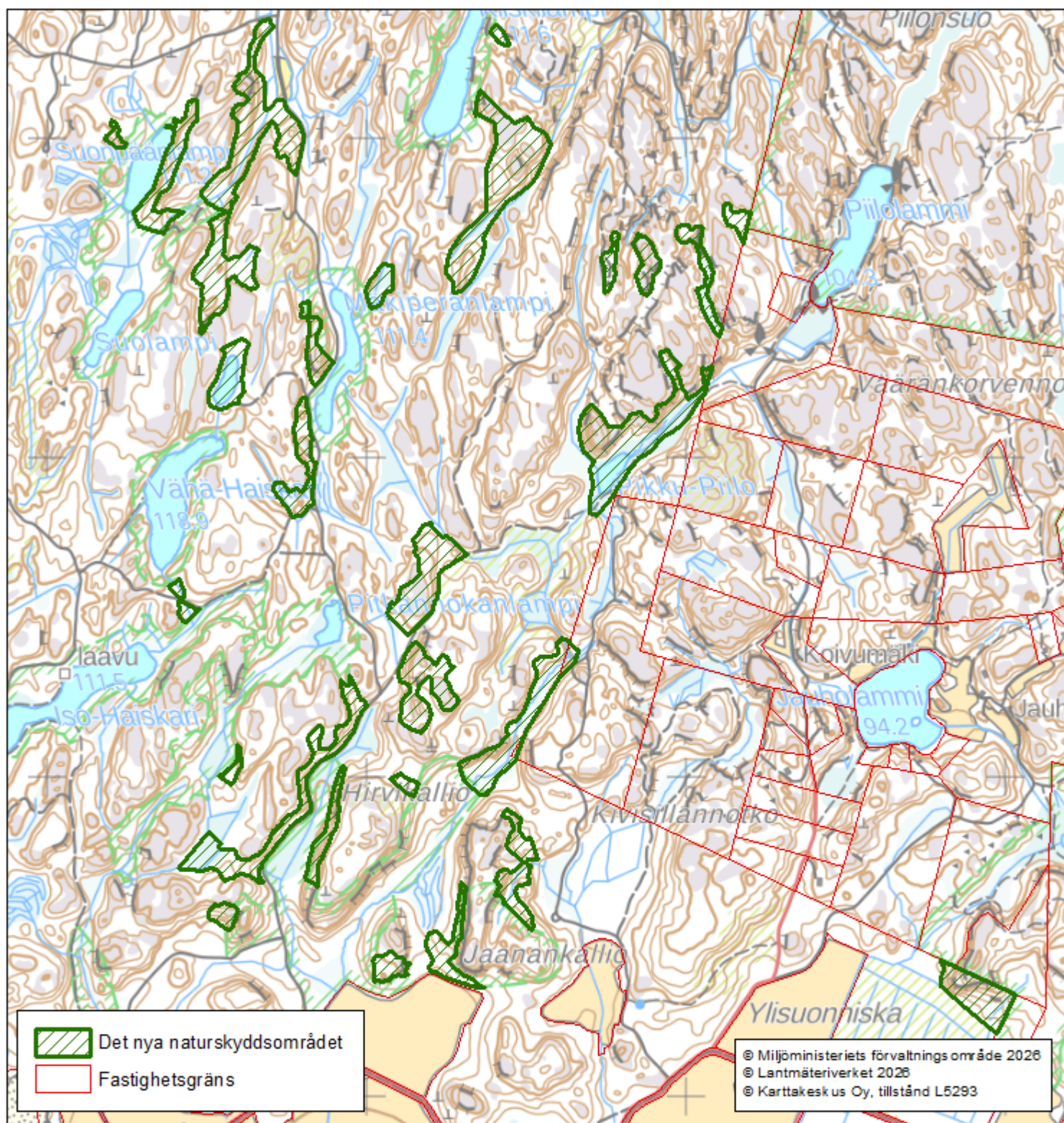
Tillstånds- och tillsynsverket

Adress: PL 20, 13035 LVV

Växel: 0295 254 000

kirjaamo@lvv.fi | lvv.fi

Östra Kytjä naturskyddsområdet YSA275641



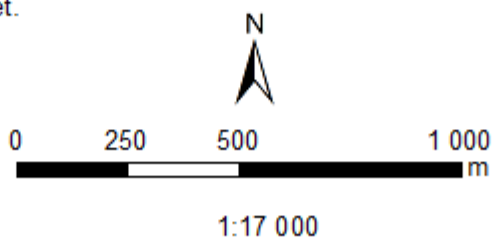
Bilaga till beslutet av Tillstånds- och tillsynsverket.

Fastigheter: 106-405-52-160 Kytjä
106-405-11-173 Marjamaa

Areal: cirka 55,57 ha

Dnro LW-U/52162/2026

Överinspektör Janne Sormunen 12.5.2026

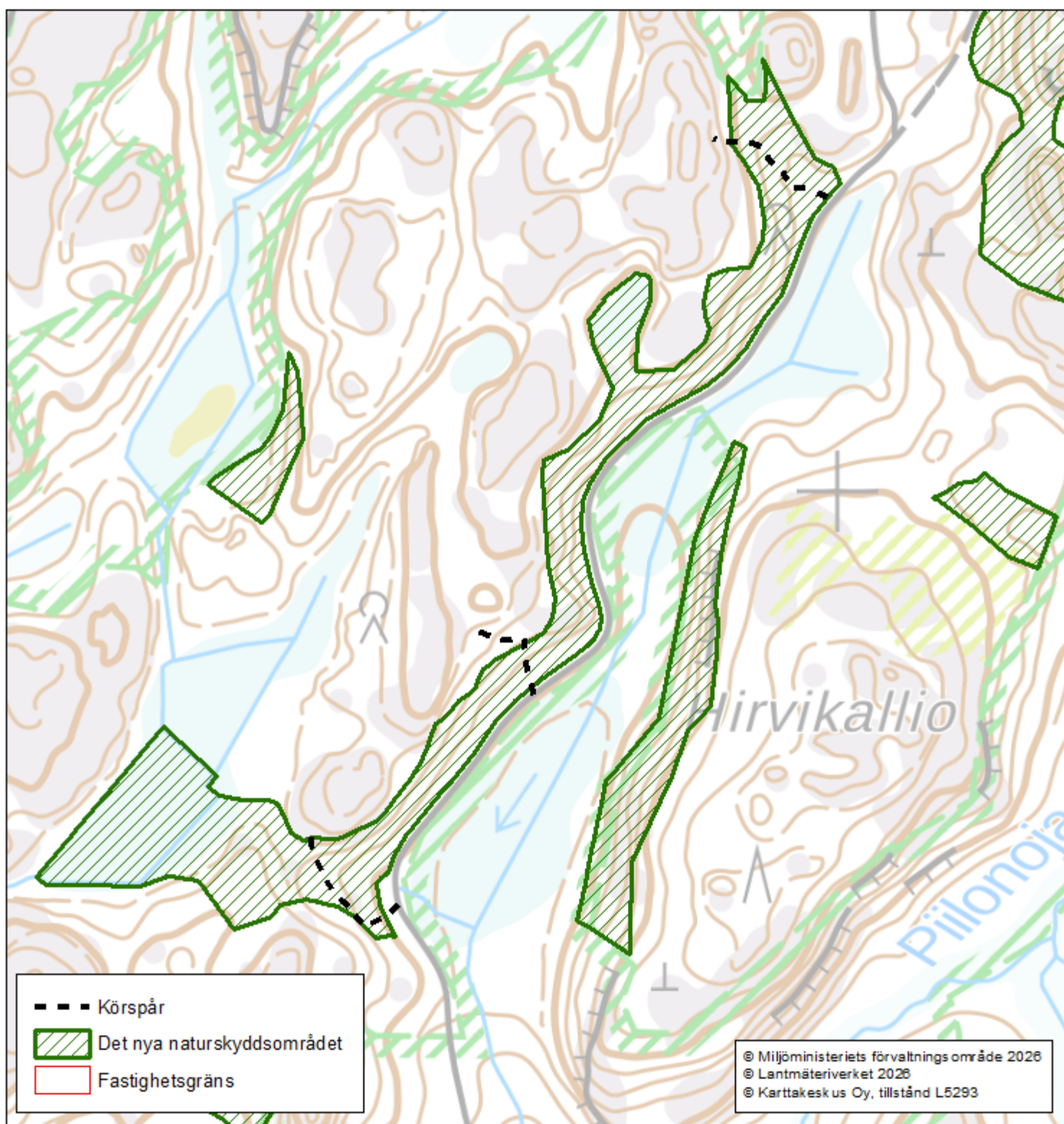


Koordinatsystem : ETRS TM35FIN
Tillstånds- och tillsynsverket

OBS! Kartans bakgrunds material och fastighetsgränser är riktgivande.



Körspår där det är tillåtet att köra med motorfordon 1/3



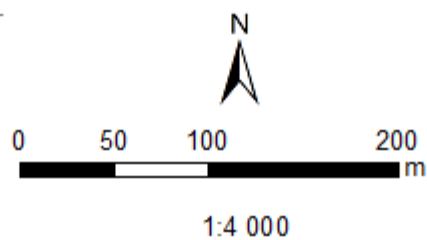
Bilaga till beslutet av Tillstånds- och tillsynsverket.

Fastigheter: 106-405-52-160 Kytäjä
106-405-11-173 Marjamaa

Areal: cirka 55,57 ha

Dnro LW-U/52162/2026

Överinspektör Janne Sormunen 12.5.2026

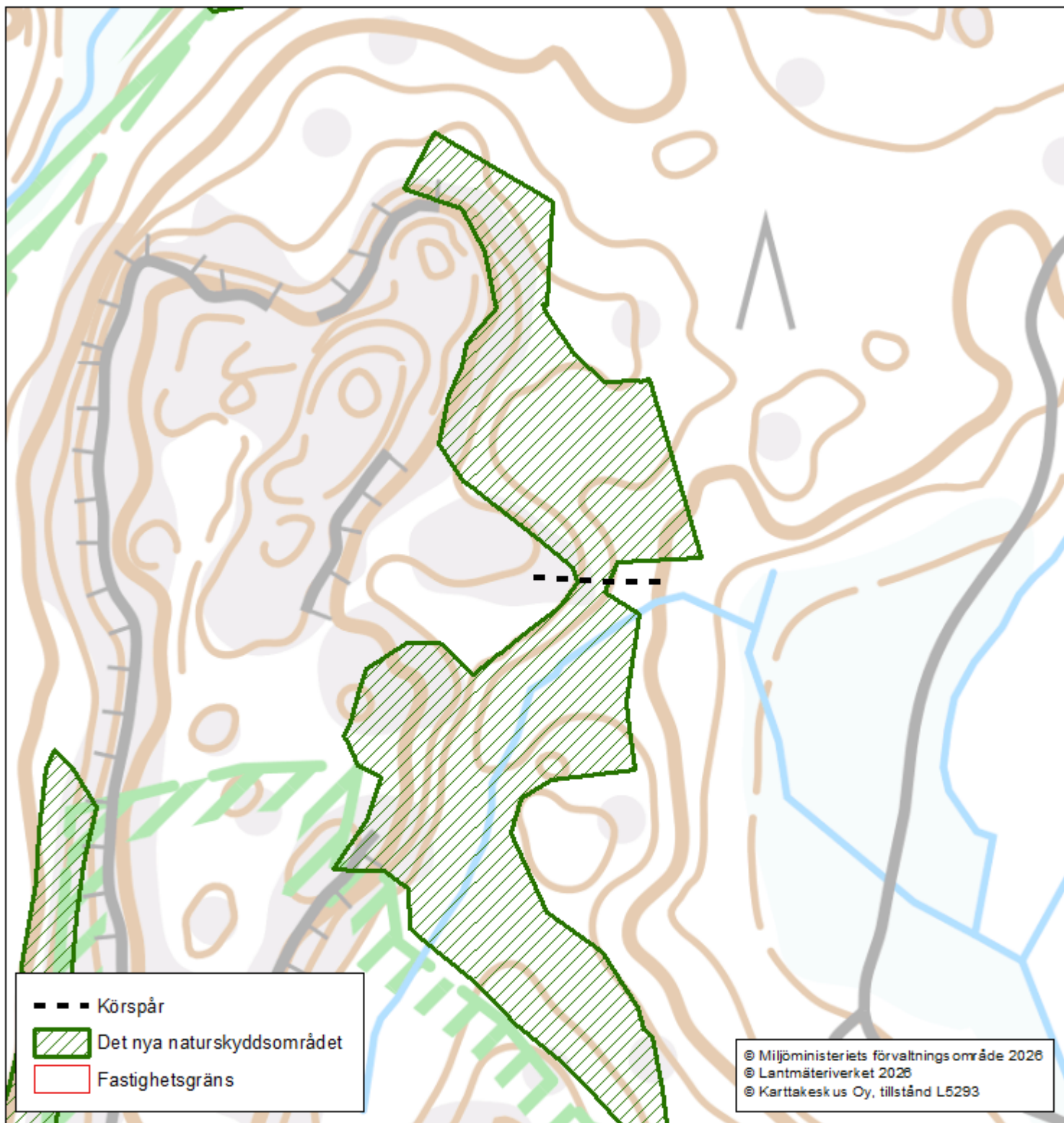


Koordinatsystem : ETRS TM35FIN
Tillstånds- och tillsynsverket

OBS! Kartans bakgrundsmaterial och fastighetsgränser är riktgivande.



Körspår där det är tillåtet att köra med motorfordon 2/3



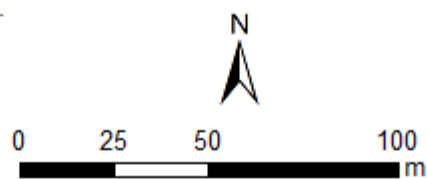
Bilaga till beslutet av Tillstånds- och tillsynsverket.

Fastigheter: 106-405-52-160 Kytäjä
106-405-11-173 Marjamaa

Areal: cirka 55,57 ha

Dnro LW-U/52162/2026

Överinspektör Janne Sormunen 12.5.2026



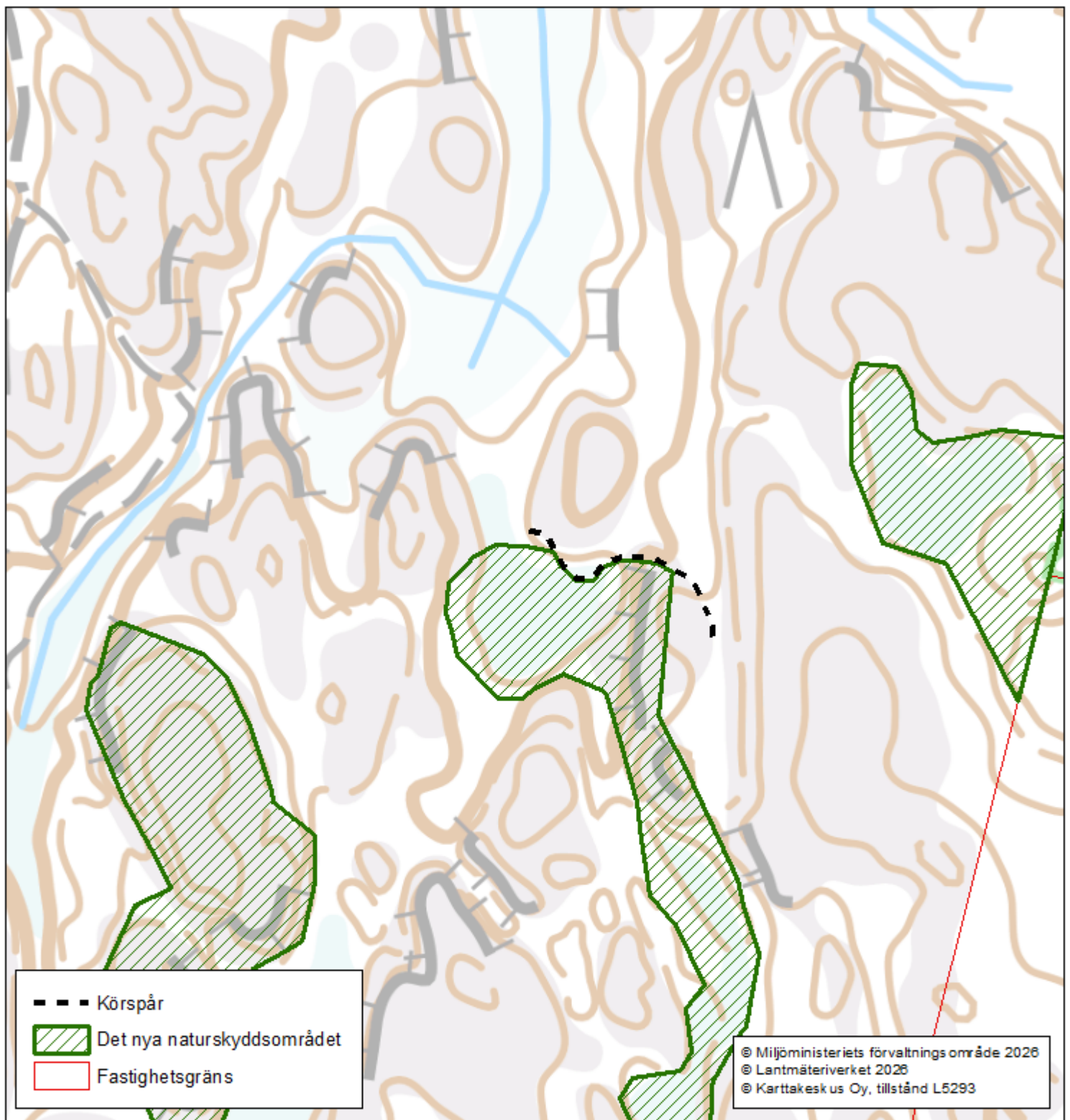
1:2 000

Koordinatsystem : ETRS TM35FIN
Tillstånds- och tillsynsverket

OBS! Kartans bakgrunds material och fastighetsgränser är riktgivande.



Körspår där det är tillåtet att köra med motorfordon 3/3



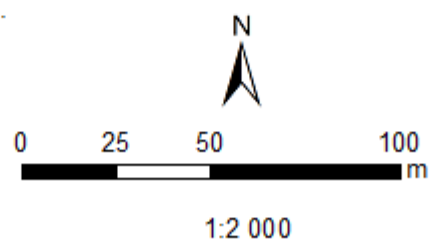
Bilaga till beslutet av Tillstånds- och tillsynsverket.

Fastigheter: 106-405-52-160 Kytäjä
106-405-11-173 Marjamaa

Areal: cirka 55,57 ha

Dnro LW-U/52162/2026

Överinspektör Janne Sormunen 12.5.2026



Koordinatsystem : ETRS TM35FIN
Tillstånds- och tillsynsverket

OBS! Kartans bakgrunds material och fastighetsgränser är riktgivande.



Beslut
12.5.2026
LVV-U/52162/2026
Offentlig

Besvärsanvisning

Tillstånds- och tillsynsverkets beslut får överklagas genom skriftligt besvär. Besvär får anföras på den grund att beslutet är lagstridigt.

Trots besväret ska Tillstånds- och tillsynsverkets beslut följas om detta föreskrivs i beslutet.

För behandlingen av ärendet i förvaltningsdomstolen kan det tas ut en rättegångsavgift i enlighet med lagen om domstolsavgifter (1455/2015) och justitieministeriets förordning om justering av de avgifter som nämns i 2 § i lagen om domstolsavgifter (1020/2024). Avgiften är 310 euro. I lagen om domstolsavgifter finns det angivet i vilka fall som det inte tas ut någon avgift. Närmare uppgifter om avgifterna fås av förvaltningsdomstolen.

Lag om domstolsavgifter (1455/2015)
<https://www.finlex.fi/sv/laki/ajantasa/2015/20151455>

Aktuell information om rättegångsavgifterna
<https://oikeus.fi/tuomioistuimet/sv/index/utrattandeavarendenochoffentlighet/avgifter/ratt-egangavgiftervidforvaltningsdomstolarna.html>

1.1 Gör så här

Om du vill överklaga Tillstånds- och tillsynsverkets beslut ska du skriftligen anföra besvär till Helsingfors förvaltningsdomstol.

Anför besvär **senast inom 30 dagar** från det att du har fått del av Tillstånds- och tillsynsverkets beslut.

- När tidsfristen fastställs räknas inte den dag då du har tagit del av beslutet med.
- Om tidsfristens sista dag är en helgdag, självständighetsdag, första maj, julafton, midsommarafton eller en helgfri lördag löper tidsfristen ut den första vardagen efter det.
- Om beslutet har skickats som vanligt brev anses delgivningen ha skett senast den sjunde (7:e) dagen efter att Tillstånds- och tillsynsverket har skickat brevet. Utred skriftligen om detta av någon orsak inte har skett.
- Om beslutet har skickats per e-post anses delgivningen ha skett den tredje (3:e) dagen efter att meddelandet avsändes, om inte något annat visas. Datumet då meddelandet skickades framgår av e-postmeddelandet.
- Om beslutet har delgetts som bevislig elektronisk delgivning anses beslutet vara delgivet när handlingen har hämtats från servern. Om handlingen inte har hämtats från servern inom sju (7) dagar från Tillstånds- och tillsynsverkets meddelande, iakttas vid delgivningen annat som i lag föreskrivs om delgivning.
- Om beslutet har mottagits på något annat sätt, anges delgivningsdagen av ett delgivningsbevis, mottagningsbevis eller intyg om stämningssdelgivning som getts till mottagaren.

Beslut
12.5.2026
LVV-U/52162/2026
Offentlig

- Vid mellanhandsdelgivning anses delgivningen ha skett den tredje (3) dagen efter det att delgivningsintyget över mellanhandsdelgivningen har utfärdats.
- Ärendet anses ha kommit till en myndighets kännedom redan den dag brevet tas emot.
- Om beslutet har delgetts genom offentlig delgivning anses delgivningen ha skett den sjunde (7:e) dagen efter publiceringstidpunkten för meddelandet om offentlig delgivning. Publiceringsdatum anges i samband med publikationen.

1.2 Uppge i besvärsskriften

- ändringssökandens namn, hemkommun, postadress, telefonnummer och andra nödvändiga kontaktuppgifter, såsom e-postadress. Om ändringssökanden är en organisation, ange dess namn och kontaktuppgifter.
- namn på den lagliga företrädaren, ombudet eller någon annan som har avfattat besvärsskriften samt dessa personers telefonnummer och övriga nödvändiga kontaktuppgifter, såsom e-postadress.
- postadress och eventuell annan adress dit handlingar som gäller rättegången kan sändas (processadress). Om man har meddelat förvaltningsdomstolen flera processadresser eller om man inte har angett vilken av de givna kontaktuppgifterna som är processadress kan domstolen välja till vilken adress den sänder handlingarna.
- det beslut i vilket ändring söks (det överklagade beslutet)
- till vilka delar ändring söks i beslutet och vilka ändringar som yrkas (yrkandena)
- grunderna för yrkandena
- vad besvärsrätten grundar sig på, om beslutet som överklagas inte gäller den som anför besvären.

Om kontaktuppgifterna ändras ska förvaltningsdomstolen utan dröjsmål underrättas om detta medan besvären är anhängiga.

1.3 Bilagor

- Tillstånds- och tillsynsverkets beslut i vilket ändring söks (i original eller kopia) med besvärсанvisning
- en utredning över vilken dag Tillstånds- och tillsynsverkets beslut har mottagits eller någon annan utredning över när besvärstiden har börjat
- de handlingar som ändringssökanden åberopar som stöd för sina yrkanden, om dessa inte redan tidigare har lämnats till Tillstånds- och tillsynsverket,
- Fullmakt
 - ombudet ska bifoga en fullmakt från ändringssökanden till besväret – om hen inte är advokat, offentligt rättsbiträde eller sådant rättegångsbiträde som definieras i lagen om rättegångsbiträden med tillstånd (715/2011).
 - Ombudet behöver inte lämna in en fullmakt om förvaltningsdomstolen får ett elektroniskt dokument med en utredning över ombudets fullmakt. Ombudet behöver inte heller ha en fullmakt om den som överklagar har gett en fullmakt

Beslut
12.5.2026
LVV-U/52162/2026
Offentlig

muntligen i domstolen eller om ombudet har varit ombud i ett tidigare skede av behandlingen av ärendet.

1.4 Skicka besvärsskriften till förvaltningsdomstolen

Förvaltningsdomstolens kontaktuppgifter är:

Besvär kan även lämnas in i förvaltnings- och specialdomstolarnas e-tjänst på adressen:
<https://asiointi.oikeus.fi/hallintotuomioistuimet>



Helsingfors förvaltningsdomstol
Banbyggargvägen 5
00520 Helsingfors

e-post: helsinki.hao@oikeus.fi

telefonväxel: 0295 642 000

kundtjänst/registratorskontoret: 0295 642 069 (öppet mån–fre kl. 8.00–16.15)

fax: 0295 642 079

Den ändringssökande ansvarar för att besväret inkommer inom tidsfristen då besväret skickas per post eller e-post, som fax, med bud eller via en elektronisk ärendehanteringstjänst. Ändringssökanden eller dennes företrädare kan också lämna besvärsskriften till förvaltningsdomstolens registratorskontor. En person som är intagen på en slutan anstalt får inom besvärstid även lämna besvärsskriften till personen som förordnats att sköta denna uppgift i anstalten, eller till direktören för anstalten.

Besvärsskriften ska vara framme vid förvaltningsdomstolens registratorskontor senast besvärstidens sista dag före tjänstetidens slut kl. 16.15.

Tämä asiakirja LVV-U/52162/2026 on hyväksytty sähköisesti / Detta dokument LVV-U/52162/2026 har godkänts elektroniskt

Esittelijä Sormunen Janne 12.05.2026 10:47

Ratkaisija Neuvonen Ari 12.05.2026 11:13