














MERKINTÖJEN SELITYKSET:

-  SUUNNITELTU TULVAUOMA JA LUISKAT
-  LUISKAN PORRASTUKSEN OSUUS (KAKSITASUOMA)
-  SUUNNITELTU RUMPU
-  NYKYINEN RUMPU
-  NYKYINEN VESIJOHTO
-  NYKYINEN JÄTEVESIVIEMÄRI
-  NYKYINEN HULEVESIVIEMÄRI
-  ELENIAN SÄHKÖMAAKAAPELI
-  ELISAN MAAKAAPELI
-  LOUNEAN VALOKUITUKAAPELI
-  EROOSIOSUOJAUS (MOLSKOTTIVERHOUS 400 mm)
-  KIINTEISTÖRAJAT
-  LÄJITYSALUE LYHYTAIKASEEN LÄJITYKSEEN, ETÄISYYS VÄHINTÄÄN 4 M KAVANTOLUISKAN YLÄREUNASTA, KORKEUS 1 M.

Tasokoordinaatisto ETRS-GK24, korkeusjärjestelmä N2000 ALOITTEEN NIMI JA OSOITE Kalajoen kaupunki Hulevesitulvien hallinta Merenojan tulvasuojelu-uoma		PIIRUSTUKSEN SISÄLTÖ Asemapiirustus 2 Rakentamissuunnitelma		MITTAKAAVA 1:1000
SUUNNITTELIJA M. Paavola	TARKASTAJA H.-L. Ventin	TIEDOSTO Suunnitelmapaketti.dwg	SUUNNITTELU VHT	TYÖ NRO 25020106
SWECO	6.3.2026	PIIR NRO 001B	MAALTO -	-